












Märkused:

1. Üldplaneeringu (sh lähteseisukohad) seletuskiri ja joonised on omavahel lahutamatu seotud planeeringu osad.
2. Kaardi koostamisel on kasutatud Maa-ameti katastri (seisuga 27.01.2020) ja põhikaardi (seisuga 26.03.2019) kaardikihte.
3. Üldplaneeringu joonist tuleb vaadelda koos asja- ja ajakohastest seadustest tulenevate kitsendustega, mida kuvatakse Maa-ameti kaardirakenduses.

TAUSTAINFO

-  Asustusüksus
-  Katastriüksuse piir
-  Hoone
-  Õueala
-  Puittaimestik/lage ala (sh põllumajandusmaa)
-  Vooluveekogu

Teed

-  Põhimaantee
-  Kõrvalmaantee
-  Muu tee
-  Tänav
-  Rada

ÜLDPLANEERINGUGA KAVANDATUD


-  Tiheasustusala

Maakasutus

-  Elamu maa-ala
-  Puhke- ja virgестustegevuse maa-ala
-  Haljasala ja parkmetsa maa-ala
-  Aianduse maa-ala
-  Ühiskondlike hoonete maa-ala
-  Äri maa-ala
-  Segaotstarbega maa-ala
-  Tootmise maa-ala
-  Äri ja tootmise maa-ala
-  Transpordi maa-ala
-  Tehnoehitise maa-ala

Türi-Alliku

0 250 500 m

 Kobras OÜ Riia 35 www.kobras.ee tel 7300 310 Tartu 50410 kobras@kobras.ee	Töö tellija						TÜRI VALLAVALITSUS					
	Töö nimetus						TÜRI VALLA ÜLDPLANEERING					
Maastikuarhitekt – planeerija Kartograaf, planeerija Kontrollija	Teele Nigola						Maakasutus					
	Piia Kirsimäe						Türi-Alliku küla väljavõte					
Kuupäev		Joonis		Jooniseid		Mõõtkava		Töö nr		Suurus		
06.04.2022		12		13		1: 5 000		2019-066		A3		