



REGISTRIKODD 10171636
RIIA 35, TARTU 50410
TEL: 7 300 310
KOBRAS@KOBRAS.EE

TÖÖ NR. 2025-283

MTR registreering:

- EG10171636-0001

Litsentsid:

- Maakorraldustööd 635 MA-K

L-Est'97 koordinaadid X= 6519670

Y= 583340

TÜRI JÄRVE SETTEPAKSUSE MÄÄRAMINE

Objekti asukoht: JÄRVA MAAKOND, TÜRI VALD, TÜRI LINN

Tellijä: TÜRI VALLAVALITSUS

Töö täitja: KOBRAS OÜ

Juhataja:

ERKI KÕND

Vastutav täitja:

MAREK MAARING

Geodeesiainsener, tase 7

Kontrollija:

ERKI KÕND

Tartu, september 2025

Sisukord

1. Topogeodeetiliste tööde aruanne
2. Asukohaskeem
3. Lisad
 - Maa-ala plaan 1:2000
 - Ristprofiilid 1:200

Topogeodeetiliste tööde aruanne

Objekti asukoht: Järva maakond, Türi vald, Türi linn

Töö nimetus: Türi järve settepaksuse määramine

Tellija: Türi Vallavalitsus

Töö täitja: Kobras OÜ (reg. kood: 10171636)

Vastutav täitja: Marek Maaring (Geodeesiainsener 7, kutsetunnistus 194147)

Välitööd: Marek Maaring (Geodeesiainsener 7, kutsetunnistus 194147)
Meelis Aro (Geodeet 6, kutsetunnistus 213931)

Möödistustööde aeg: 15.09.2025

Kontrollija: Erki Kõnd

Tööde kirjeldus

Tööde täitmisel lähtuti tellija tingimustest. Geodeetilised uurimistööd teostati vastavalt majandus- ja kommunikatsiooniministri 14. aprilli 2016. a määrusele nr 34 "Topo-geodeetilisele uuringule ja teostusmöödistamisele esitatavad nõuded".

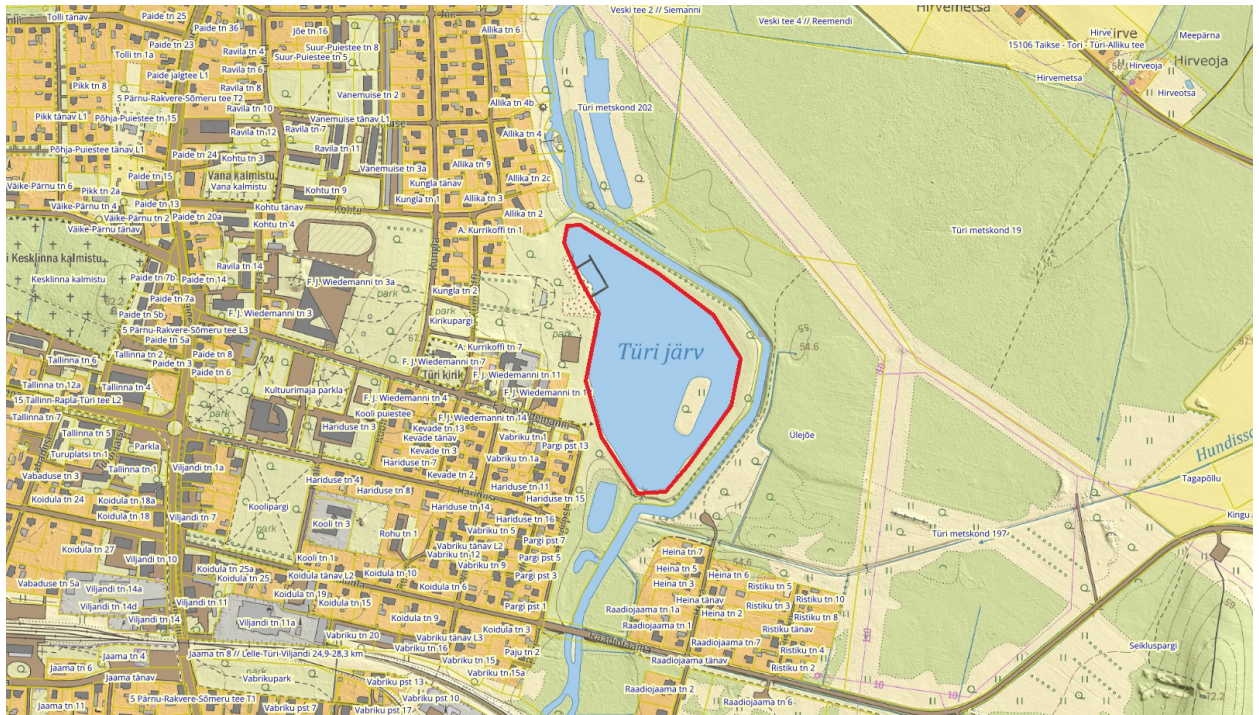
Määratud sette maht: 5033m³

Koordinaadid on L-Est´97 ja kõrgused EH2000 süsteemis.

Möödistamisel kasutati

	Täpsus
RTK GNSS Trimble R12i koos VRS Now püsijaamade võrguga kasutades alljärgnevat geoidi mudelit: "Ellmann, A.; Märdla, S.; Oja, T.: Eesti geoidi mudel EST-GEOID 2017. Tallinna Tehnikaülikool 2017."	Horisontaalne: ±8 mm +0,5 ppm Vertikaalne: ±15 mm +0,5 ppm

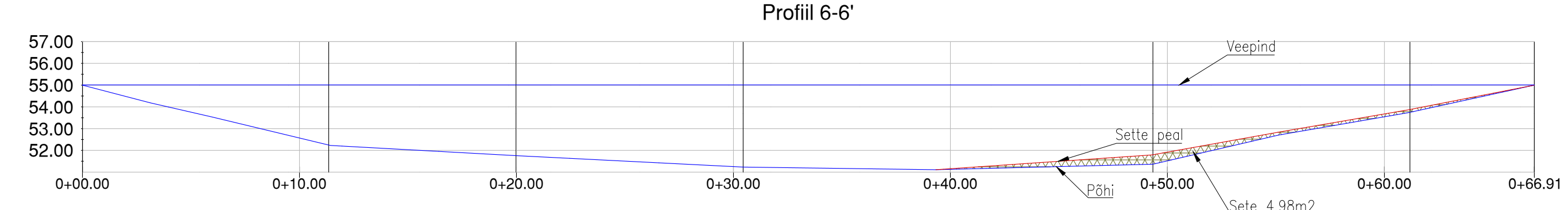
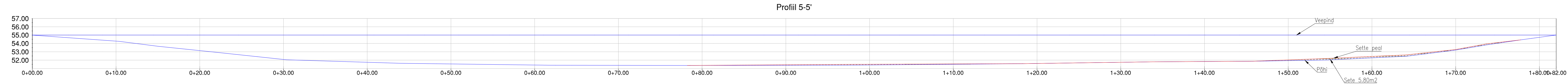
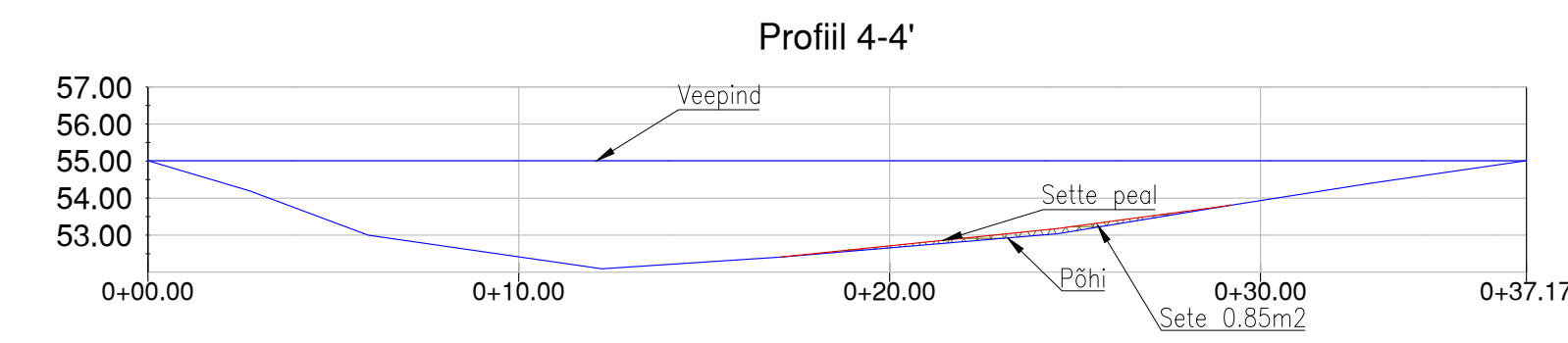
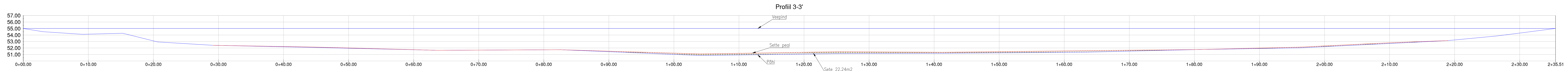
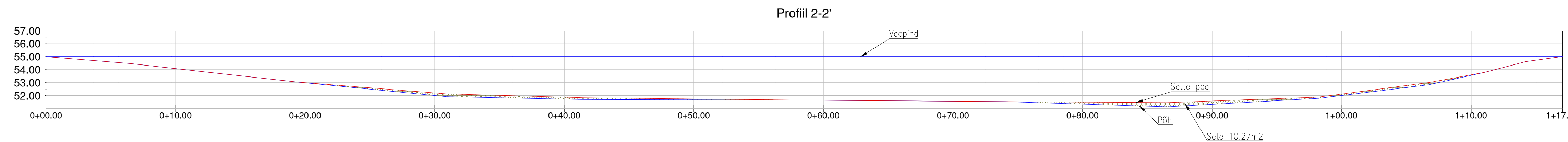
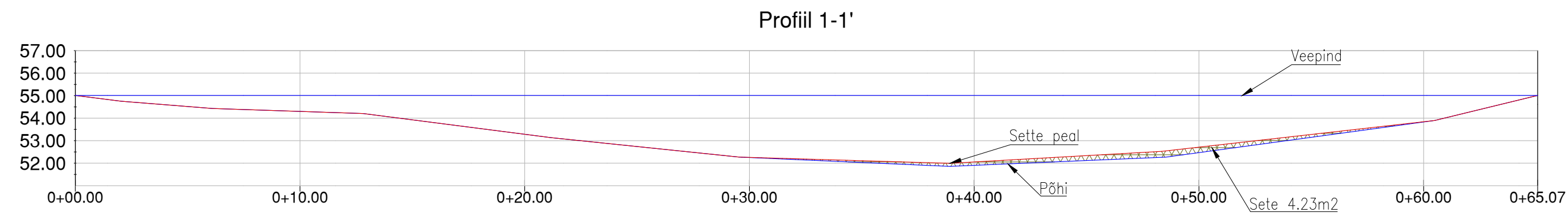
Asendiskeem



Põhikaart: Maa- ja Ruumiamet

 Mõõdistusala

Koostas: Marek Maaring



MÄRKUSED:
 1. Ristprofiilide asukohti vt leht 1.
 2. Ühikuta moodud on meetrites.
 3. Kõrgused EH2000 süsteemis.

 Kobrae OÜ Riis 35 www.kobras.ee tel 7300 310 Toriu 50410 kobras@kobras.ee	Töö tellija		Türi Vallavalitsus	
	Töö nimetus		Türi järve settepaksuse määramine	
Disainer	Marek Maaring	Jätkaja	Isorise nimetus	Ristprofiilid
Kontrollija	Eiki Kõnd	Töö nr	Mõõtkava	1:200
Eiki Kõnd		Töö nr	2025-283	Leht 2 / Keskmine 2 / Kuupäev 24.09.2025